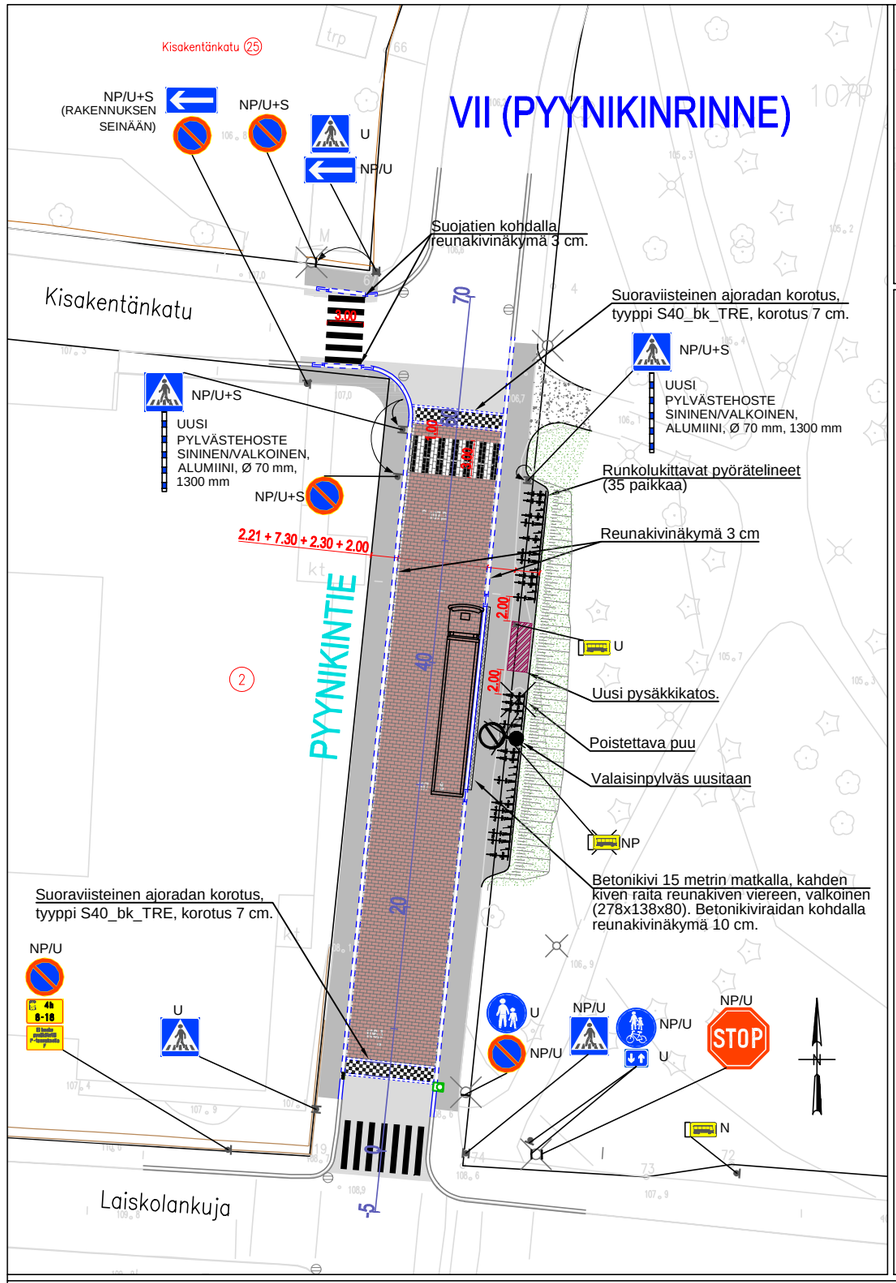


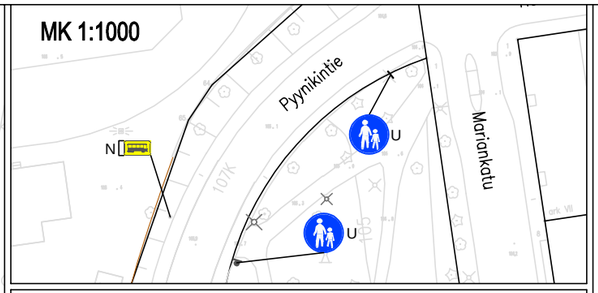


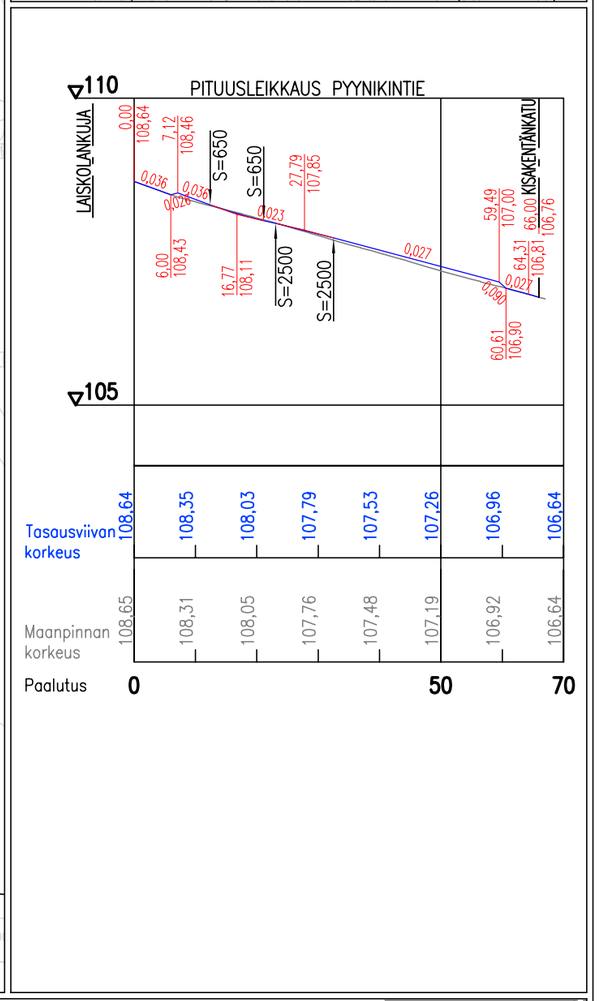


## PÄÄLLYSTEMATERIAALIT, MERKINTÖJEN SELITYS:

- ASFALTTIPÄÄLLYSTEINEN AJORATA
- ASFALTTIPÄÄLLYSTEINEN JALKAKÄYTÄVÄ, ODOTUSTILA JA PYÖRÄPYSÄKÖINTI
- BETONIKIVI, PUNAMUSTA/VALKOINEN/MUSTA
- NURMETUS

## RAKENTEET, MERKINTÖJEN SELITYS:

- GRANIITTINEN REUNAKIVI KOROTUSVIISTEEN REUNASSA, NÄKYMÄ 0 CM
- GRANIITTINEN REUNAKIVI, NÄKYMÄ 10 CM
- MADALLETTU GRANIITTINEN REUNAKIVI, NÄKYMÄ 3 CM, REUNAKIVILINJAN KORKEUSEROT TASOITETAAN N. METRIN MATKALLA ALASLASKUJEN PÄISSÄ
- JALKAKÄYTÄVÄN / PYÖRÄPYSÄKÖINNIN REUNALINJA (PÄÄLLYSTEEN REUNA)
- UUSI / NYKYINEN HULEVESIKAIVO KITAKANSISTOLLA / RITILÄKANSISTOLLA
- NYKYINEN VALAISINPYLVÄS
- POISTETTAVA PUU
- 7 KATUOSOITE

## LIIKENTEENOHJAUS, MERKINTÖJEN SELITYS:

| | |
|---|---|
| **U** | UUSI LIIKENNEMERKKI SIJOITETAAN OSOITETTUUN PAIKKAAN |
| **NP/U+S** | NYKYINEN LIIKENNEMERKKI POISTETAAN JA VASTAAVA UUSI MERKKI SIJOITETAAN OSOITETTUUN PAIKKAAN |
| **NP/U** | NYKYINEN LIIKENNEMERKKI POISTETAAN JA UUSI KORVAAVA MERKKI ASENNETAAN NYKYISEEN LIIKENNEMERKKIPYLVÄÄSEEN |

Tässä suunnitelmassa on käytetty ETRS-GK24/N2000 taso- ja korkeuskoordinaatistoa

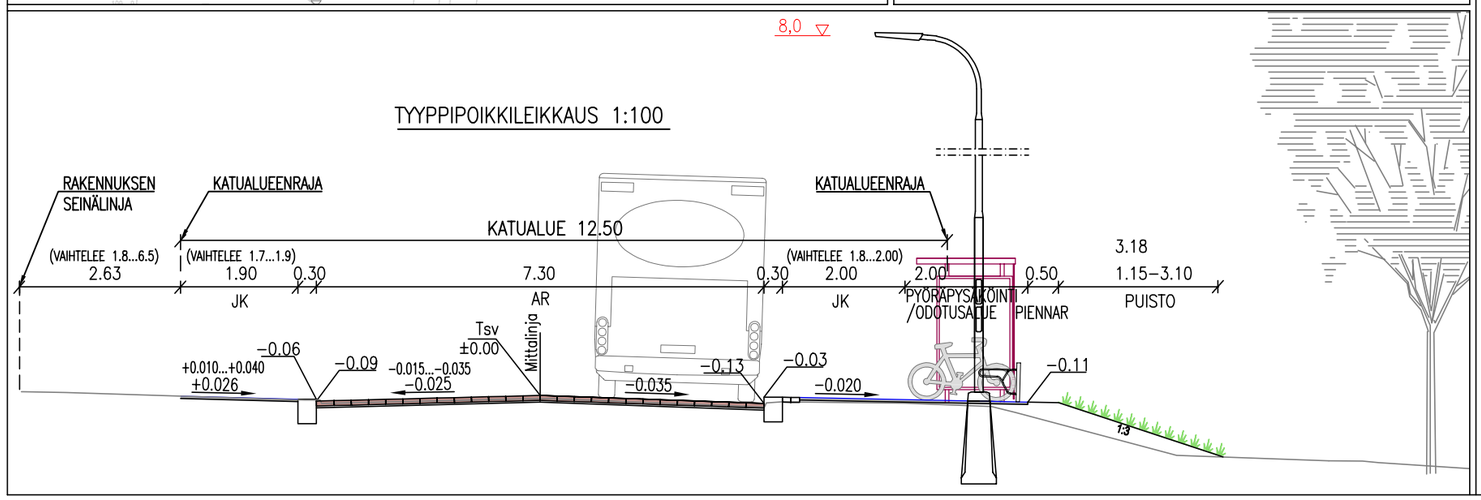


# TAMPEREEN KAUPUNKI

KAUPUNKIYMPÄRISTÖN PALVELUALUE

Kaupunkiympäristön rakennuttaminen ja ylläpito

## PYYNIKINTIE

Väli: LAISKOLANKUJA–KISAKENTÄNKATU
AJORADAN KOROTUS

VII PYYNIKINRINNE

KATUSUUNNITELMA

KATUJÄRJESTELYPIIRUSTUS 1:500
TYYPPIPOIKKILEIKKAUS 1:100
PITUUSLEIKKAUS 1:100/1:1000

| | |
|---|---|
| Ylan päätös: | |
| Suunnittelupäällikön päätös: / § | |
| Muutos | |
| Hyv. | |
| Pvm. | 14.2.2023 |
| Tark./katu | Pasi Palmu |
| Tark./geo | V-P. Oldén |
| Tark./liikenne | Heljä Aarnikko |
| Tark./hule | Kimmo Mäkinen |
| Tark./sähkö | Jani Keskinen |

Kuntatekniikan suunnittelu

| | |
|---|---|
| Piirt. | Elina Palovuori |
| Suunn. | Elina Palovuori |
| Tark. | |

Piir.n:o 1/22046/1